

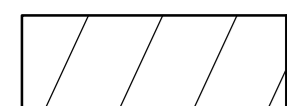
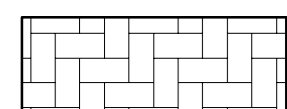
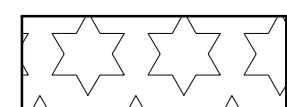


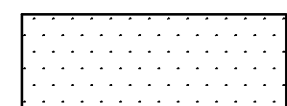
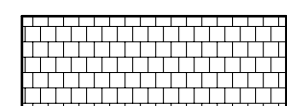
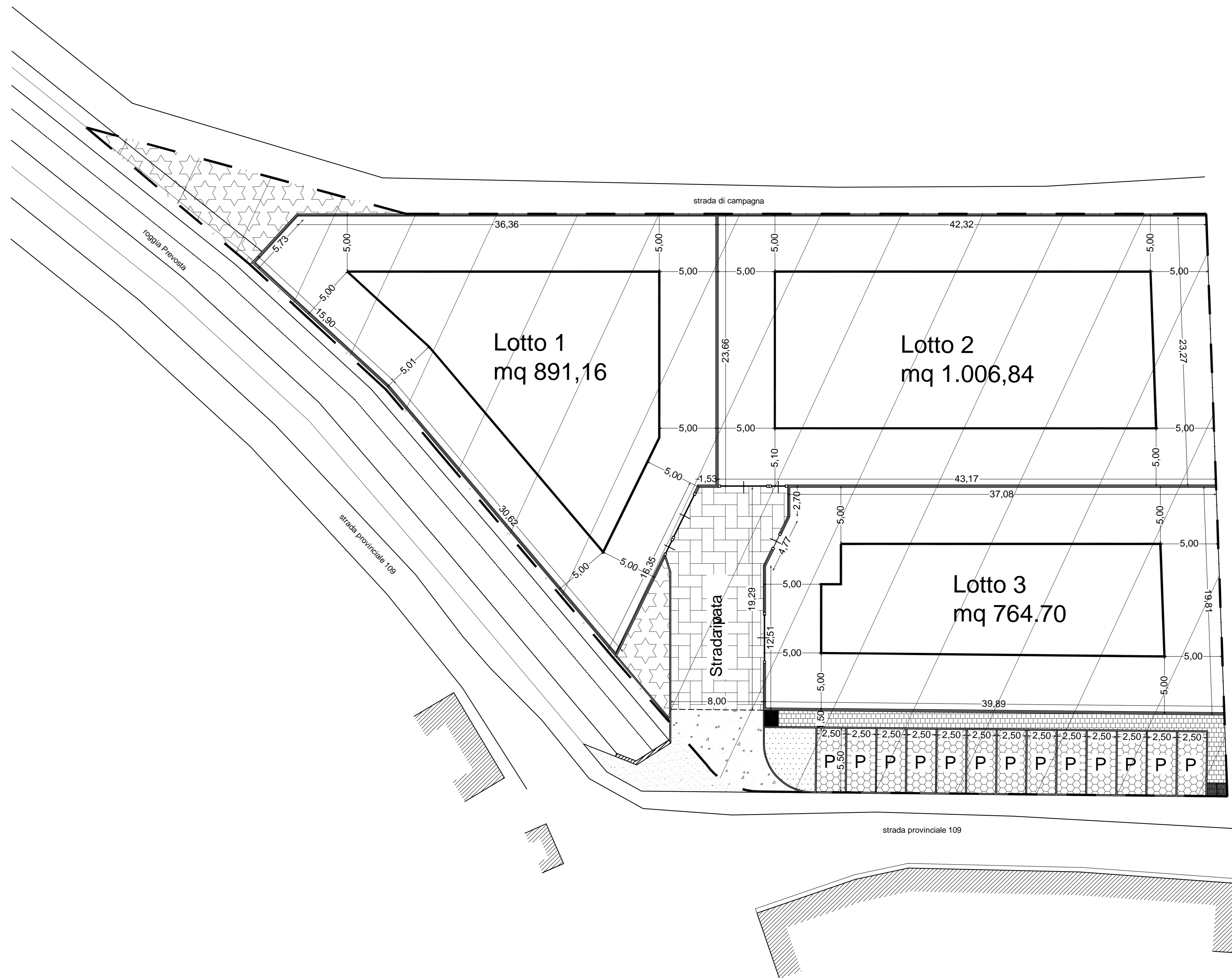


LEGENDA

-  CONFINE DELL'INTERVENTO
-  INSERIMENTO EDIFICI SU SINGOLO LOTTO
-  LOTTI EDIFICABILI
-  STRADA PRIVATA
-  AREA A VERDE INTERNA ALL'AREA DI PL
-  PARCHEGGIO INTERNI ALL'AREA DI PL (area di cessione)
-  VIABILITA' INTERNA ALL'AREA DI PL (area di cessione)
-  VIABILITA' ESTERNA ALL'AREA DI PL (area di cessione)
-  AREA A VERDE INTERNA ALL'AREA DI PL (area di cessione)
-  MARCIAPIEDI INTERNI ALL'AREA DI PL (area di cessione)



COMUNE DI VIDIGULFO

PROVINCIA DI PAVIA

LOTTIZZAZIONE

ATR 21

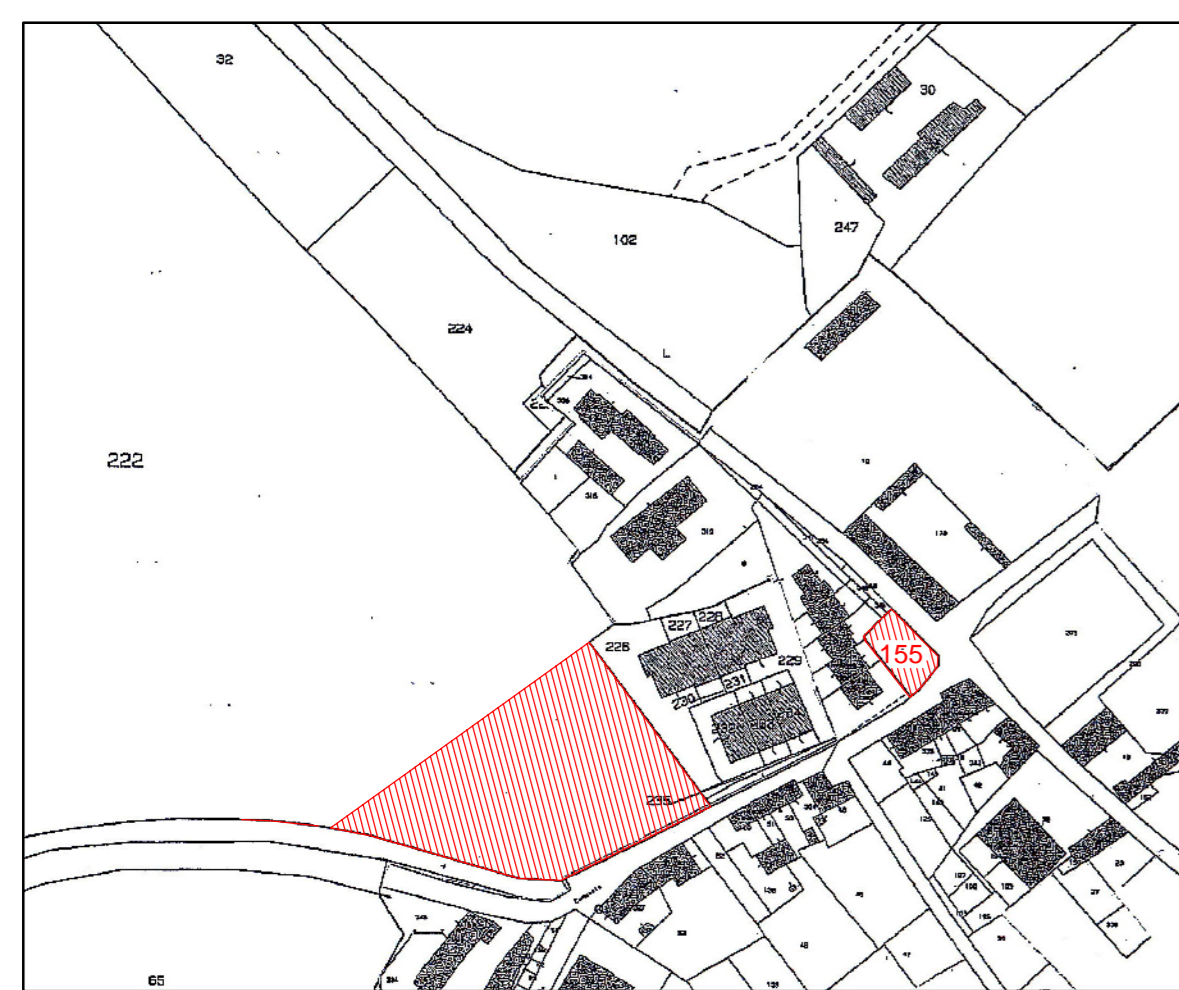


TABELLA DEI CONTEGGI

SUPERFICIE LOTTI	MQ.	2.662,70
AREA A PARCHEGGI E MARCIAPIEDI	MQ.	258,88
STRADA PRIVATA	MQ.	202,15
AREA A VERDE	MQ.	158,27
TOTALE SUP.	MQ.	3.282,00

AREA DI CESSIONE

Area di cessione $V_{tot} MC 3.151,00 / 150 = 21,00 \times 26,5 = MQ 556,67$

Area da destinare a parcheggi $2.662,70 / 100 = 26,62 \times 3 = MQ 79,86$

- 1) PARCHEGGI INTERNI ALL'AREA DI P.L. = MQ 189,28
- 2) MARCIAPIEDI INTERNI ALL'AREA DI P.L. = MQ 69,60
- 3) STRADA INTERNA ALL'AREA DI P.L. = MQ 44,10
- 4) AREA A VERDE INTERNA ALL'AREA DI P.L. = MQ 21,50
- 5) STRADA ESTERNA ALL'AREA DI P.L. = MQ 32,30
- 4) SUPERFICIE MAPPALE 155 = MQ 205,00

TOTALE = MQ 561,78

Superficie a parcheggi MQ 189,28 > MQ 79,86 verificato

Aree di cessione MQ 561,78 > MQ 556,67 verificato

INDICI VOLUMETRICI DEI LOTTI

VOLUME MASSIMO REALIZZABILE = MC. 2.626,00
 AREA DESTINATA AI LOTTI = MQ. 2.662,70

LOTTO 1 - mq. (891,16 x 0,9588) = MC. 854,44
 LOTTO 2 - mq. (1.006,84 x 1,00) = MC. 1.006,84
 LOTTO 3 - mq. (764,70 x 1,00) = MC. 764,70
VOLUMETRIA MASSIMA = MC. 2.626,00

PROGETTISTA Architetto GIOVANNI LIVIO BRIGLIA - Corso Cairoli 9 - 27100 PAVIA				
COLLABORATORE Geometra GIANPIERO CICERO - Corso Cairoli 8 - 27100 PAVIA				
OGGETTO PIANO DI LOTTIZZAZIONE " ATR 21 "				
PROPRIETA' COTTA RAMUSINO LUIGI e MERLI ROBERTA				
DESCRIZIONE TAVOLA PLANIMETRIA DI PROGETTO - VERIFICA INDICI DI PGT				
SCALA	TAVOLETTA	DATA	AGGIORNAMENTO	FIRMA DELLA PROPRIETA'
1 : 200	2	MAGGIO 2013		